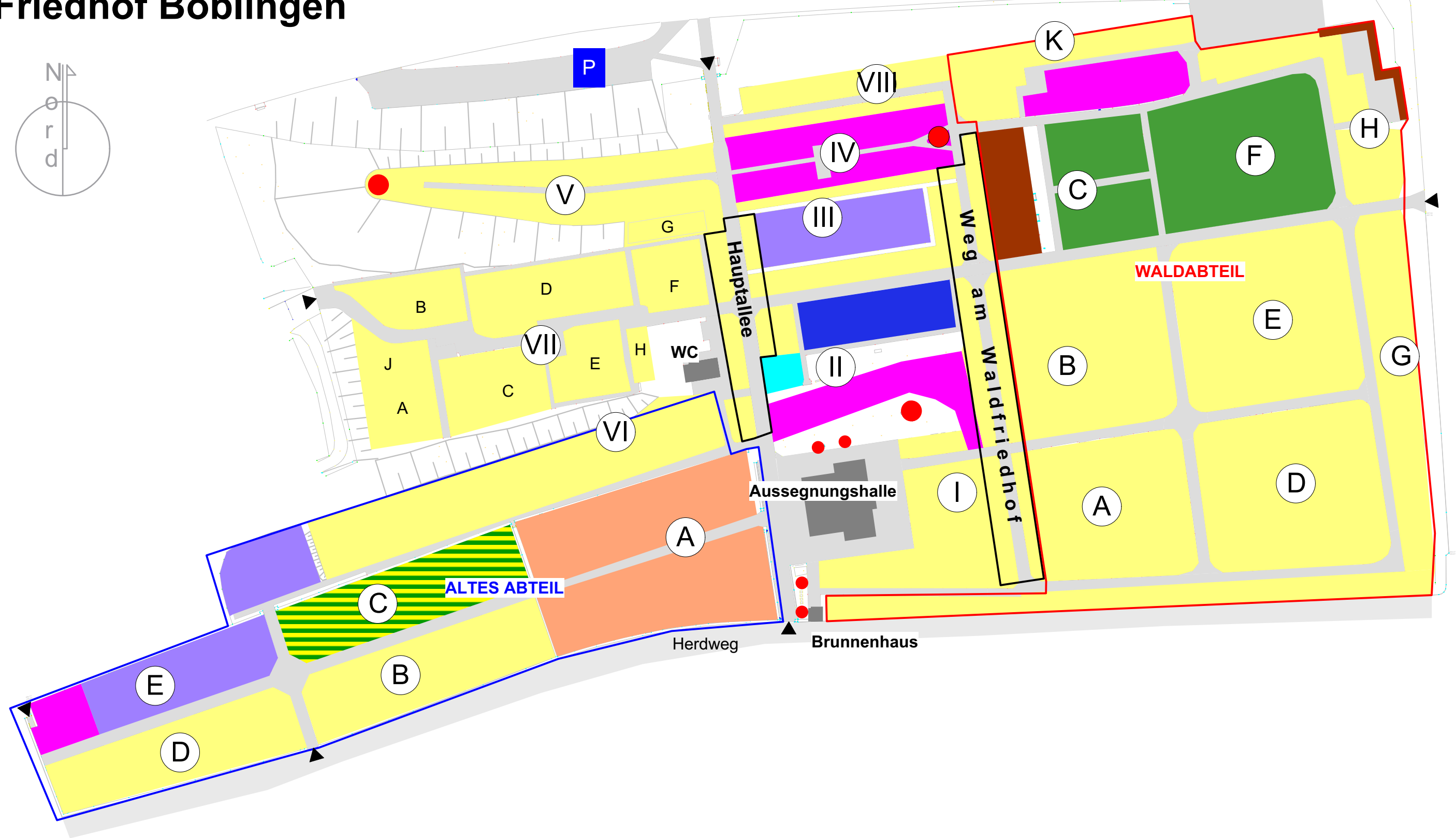
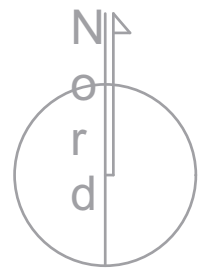














Alter Friedhof Böblingen



- | | | | |
|--|--------------------------|--|------------------------------------|
|  | Urnenwahlgrab 25 Jahre |  | Reihengrab |
|  | Urnenreihengrab 25 Jahre |  | Kindergrab |
|  | Ehrenggrab / Kriegsgrab |  | Wahlgrab 40 Jahre |
|  | Gedenkmale |  | Wahlgrab 40 Jahre - Besondere Lage |
| | |  | Wahlgrab 25 Jahre |
| | |  | Rasengrab |
| | |  | Kolumbarium 15 Jahre |
| | |  | Blühwiesen |

LAGEPLAN				
 Stadt Böblingen Tiefbau- und Grünflächenamt	Alter Friedhof		Bauherr: Stadt Böblingen Baudezernat Tiefbau- & Grünflächenamt	
	Planinhalt: Grablagen		Planverfasser: Stadt Böblingen Abteilung Umwelt und Grünflächen	
09.08.2022 Stand 2024/10	Planfreigabe Bauherr: Datum: Unterschrift: _____			
Bearbeiter: M. Ries	Maßstab: 1:1000	Auftragsnummer	Plan-Nr.: 1/1	Stadtverwaltung Böblingen Markplatz 16, 71032 Böblingen